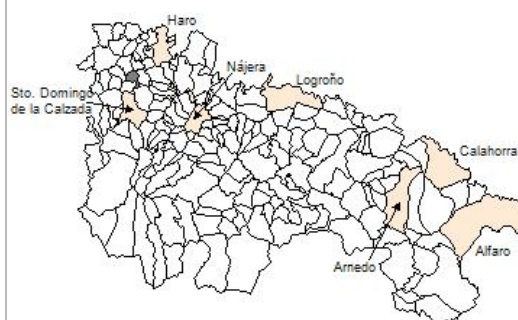


1. Datos Generales

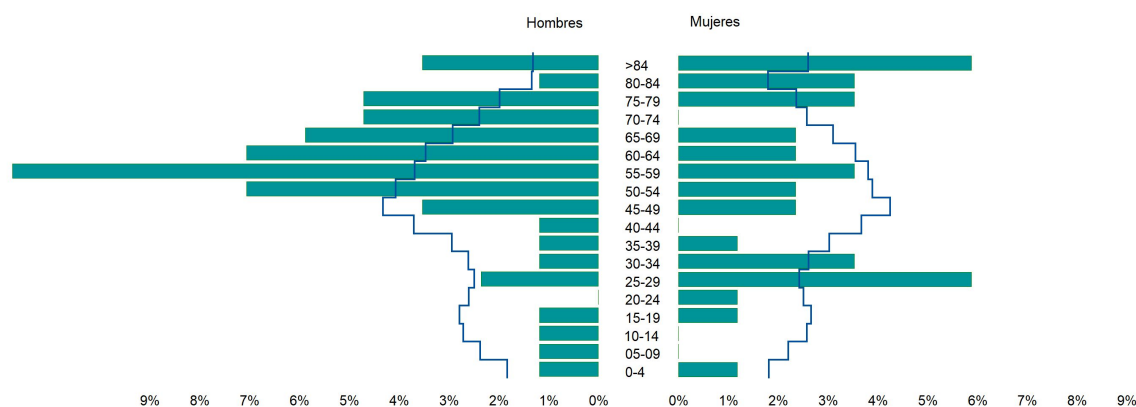
Código INE	26025
Municipio	Baños de Rioja
Partido judicial	Haro
Zona de salud	Santo Domingo de la Calzada
Superficie municipal (Km2)	9,23
Altitud máx. del núcleo de población principal (m)	550
Distancia a la capital	53
Número de núcleos	2



2. Evolución Demográfica

Padrón	2022	2023	2024
Total	82	84	85
Hombres	49	52	51
Mujeres	33	32	34
Densidad	8,9	9,1	9,2
Extranjeros			2

Baños de Rioja - 2024



Perfil La Rioja - 2024

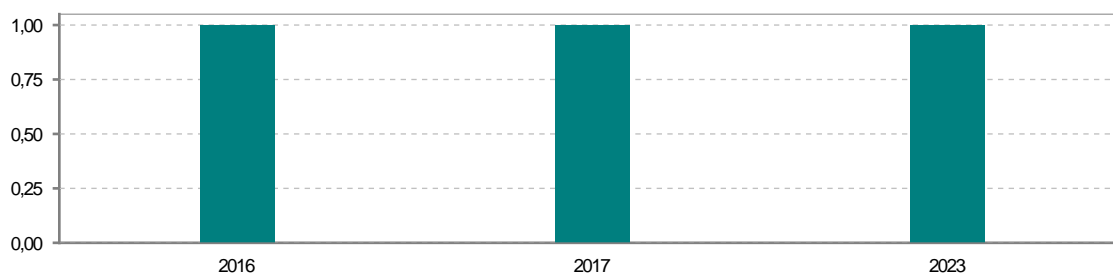
3. Índices y tasas de Población (1/1/2024)

	Baños de Rioja	La Rioja
Ratio de feminidad (Total Mujeres / Total Hombres) x 100	66,67	102,64
Índice de infancia (Pob. de 0 a 14 / Pob. Total) x 100	4,71	13,34
Índice de tendencia (Pob. de 0 a 4 / Pob. de 5 a 9) x 100	200,00	79,34
Índice de juventud (Pob. de 15 a 29 / Pob. total) x 100	11,76	15,32
Índice de longevidad (Pob. > 84 / Pob. > 64) x 100	26,67	17,48
Índice de vejez (Pob. >= 65 / Pob. Total) x 100	35,29	22,12
Tasa de dependencia ((Pob. < 16 + Pob. > 64) / Pob. de 16 a 64) x 100	70,00	57,66
Tasa de reemplazo (Pob. de 20 a 29 / Pob. de 55 a 64) x 100	38,10	68,84
Tasa de maternidad (Pob. de 0 a 4 / Mujeres de 15 a 49) x 100	15,38	17,20
Tasa de residentes extranjeros (Total extranjeros / Pob. Total) x 100	2,35	14,42

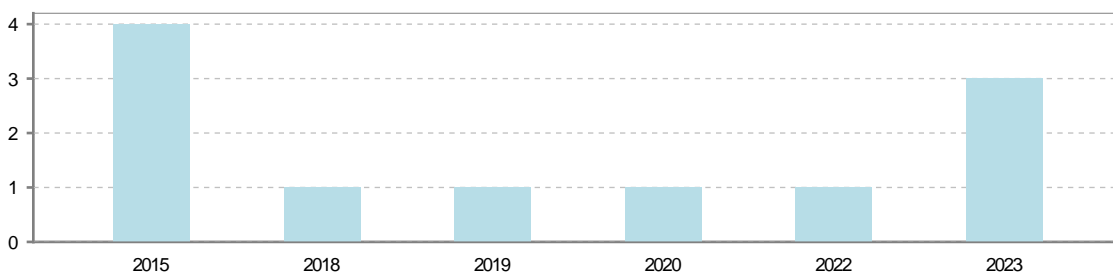
4. Movimiento Natural de la Población

	2018	2019	2020	2021	2022	2023
Nacimientos						1
Defunciones	1	1	1		1	3
Matrimonios					2	
Crecimiento vegetativo	-1	-1	-1		-1	-2

Nacimientos

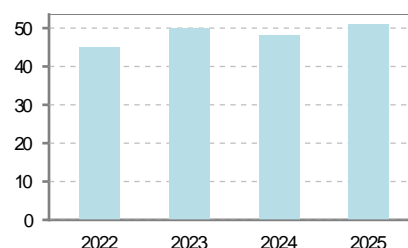


Defunciones

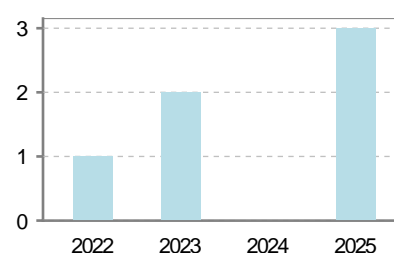


5. Mercado Laboral. (a 31 de marzo)

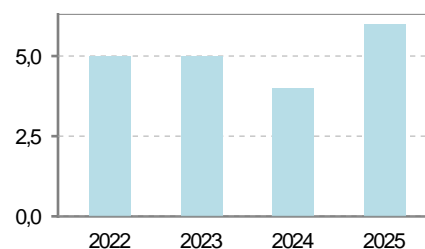
Afiliados	2022	2023	2024	2025
Total	45	50	48	51
R.General y otros	31	35	35	38
Autónomo no agrario	6	6	4	4
Autónomo agrario	8	9	9	9



Contratos	2022	2023	2024	2025
Total	1	2		3
Hombres		1		
Mujeres	1	1		3



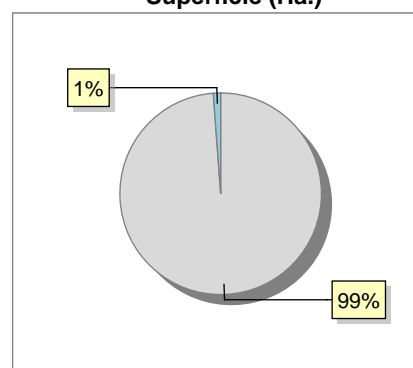
Paro registrado	2022	2023	2024	2025
Total	5	5	4	6
Hombres	2	2	3	4
Mujeres	3	3	1	2



6. Catastro (2024)

Titulares		Unidades Urbanas	
Urbano	330	Industrial	81
Rústico	367	Residencial	164
Urbano/Rústico	540	Terciario y comercial	11
Unidades Rústicas		Equipamiento	2
Parcelas	1.186	Suelo vacante	96
Subparcelas	1.438	Edificio Singular	0
Valor Catastral Rústico		Superficie Urbana	
Valor (Miles de Euros)	2.065,07	Superficie edificada	6,23
		Superficie sin edificar	4,32
Valor Catastral Urbano (Miles de Euros)			
Valor catastral del suelo		2.273,53	
Valor catastral de la construcción		5.600,15	


Superficie (Ha.)



● Superficie rústica (Ha.)
● Superficie urbana (Ha.)

7. Ganadería (2024)

	Cabezas ganaderas	Unidades ganaderas
Aves		
Gallinas		
Pollos		
Bovinos		
Terneros de cebo		
Vacas de carne		
Vacas de ordeño		
Conejas		
Conejas		
Ovinos y Caprinos		
Cabras		
Ovejas		
Porcinos		
Cerdas		
Cerdos de cebo		



8. Distribución General del Terreno -Ha. (2023)

	Total	Regadío	Secano
Total Municipal	935	351	584
Tierras de cultivo	689	325	364
Barbecho y otras tierras	10	2	8
Cultivos herbáceos	588	244	344
Cultivos leñosos	91	79	12
Aprovechamiento pastos	22		22
Eriales	2		2
Pastizales permanentes	20		20
Prados permanentes			
Prados y pastizales naturales			
Superficie agraria no utilizada	41		41
Baldíos	37		37
Cultivos permanentes	4		4
Superficies forestales arboladas	111	26	85
Espartizal			
Monte abierto			
Monte leñoso	45		45
Monte maderable	66	26	40
Superficie ni agraria ni forestal	72		72
Ríos y lagos	21		21
Superficie no agrícola	46		46
Terreno improductivo	5		5

9. Cultivos herbáceos -Ha. (2023)

	Secano	Regadío	Total
Total cultivos herbáceos	344	244	588
Cereales grano	315	172	487
Leguminosas grano	18	1	19
Patata		11	11
Cultivos industriales		11	11
Flores y plantas			
Cultivos forrajeros	11		11
Hortalizas		49	49

10. Cultivos leñosos -Ha. (2023)

	Secano	Regadío	Total
Total cultivos leñosos	12	79	91
Cítricos			
Frutales	1	1	2
Viñedo	11	74	85
Olivar		4	4
Otros cultivos leñosos			
Viveros			

11. Entidades Financieras

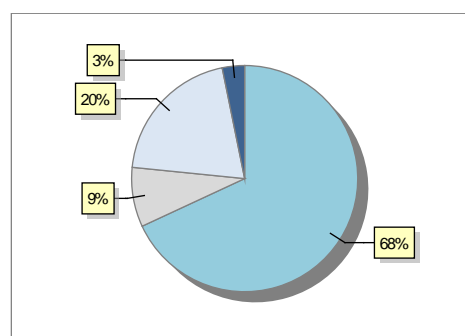
	2022	2023	2024
Entidades financieras de Depósito	0	0	0
Entidades Financieras de Crédito	0	0	0

12. Salud

	2022	2023	2024
Centros de salud	0	0	0
Consultorios	1	1	1
Farmacias	0	0	0
Botiquines	1	1	1

13. Parque de Vehículos

	2020	2021	2022	2023
Total vehículos	95	103	99	94
Automóviles	68	72	69	64
Motos	3	6	6	8
Furgonetas y Camiones	21	21	20	19
Autobuses	0	0	0	0
Tractores industriales	0	1	1	0
Otros vehículos	3	3	3	3



14. Espacios Deportivos

	2024
Campos de tiro	0
Campos de golf	0
Campos de fútbol	0
Rocodromos	0
Pistas de petanca	0
Pistas de padel	0
Pistas de atletismo	0
Piscinas cubiertas	0
Pistas de squash	0
Pistas polideportivas	0
Pistas de tenis	0
Piscinas al aire libre	0
Pabellones polideportivos	0
Pabellones con fronton	0
Frontones	0

15. Turismo (2024)

	Establecimientos	Habitaciones	Plazas
Hoteles	1	5	10
Casas rurales	1	4	8
Restaurantes	1		80
Hostales			
Pensiones			
Turismo activo			
Agencias de viajes			
Apartamentos			
Campings			
Albergues turísticos			
Viviendas de uso turístico			
Empresas organizadoras de congresos y reuniones			

16. Conectividad: Banda ancha Fija

Entidad Municipal	Caudal de Bajada	Fibra optica de centralita	Fibra optica hasta el Hogar
Baños de Rioja	6 Mb	NO	NO

17. Conectividad: Banda ancha Movil

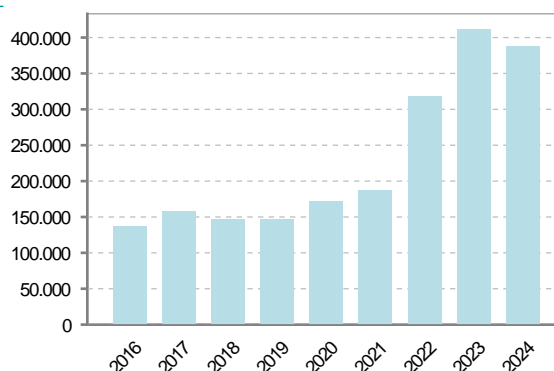
Entidad Municipal	Caudal de Bajada	UMTS
Baños de Rioja		NO

18. Presupuestos Municipales

Gastos por capitulos

Gastos de Personal	21.900
Gastos en Bienes Corrientes y Servicios	114.600
Gastos Financieros	300
Transferencias Corrientes	5.630
Inversiones Reales	245.000
Transferencias de Capital	0
Activos Financieros	0
Pasivos Financieros	0

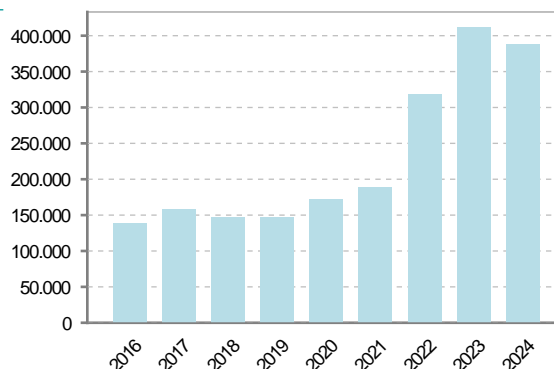
Gastos



Ingresos por capitulos

Impuestos Directos	61.980
Impuestos Indirectos	3.000
Tasas y Otros Ingresos	37.855
Transferencias Corrientes	33.750
Ingresos Patrimoniales	89.345
Enajenacion de Inversiones Reales	0
Transferencias de Capital	161.500
Activos Financieros	0
Pasivos Financieros	0

Ingresos



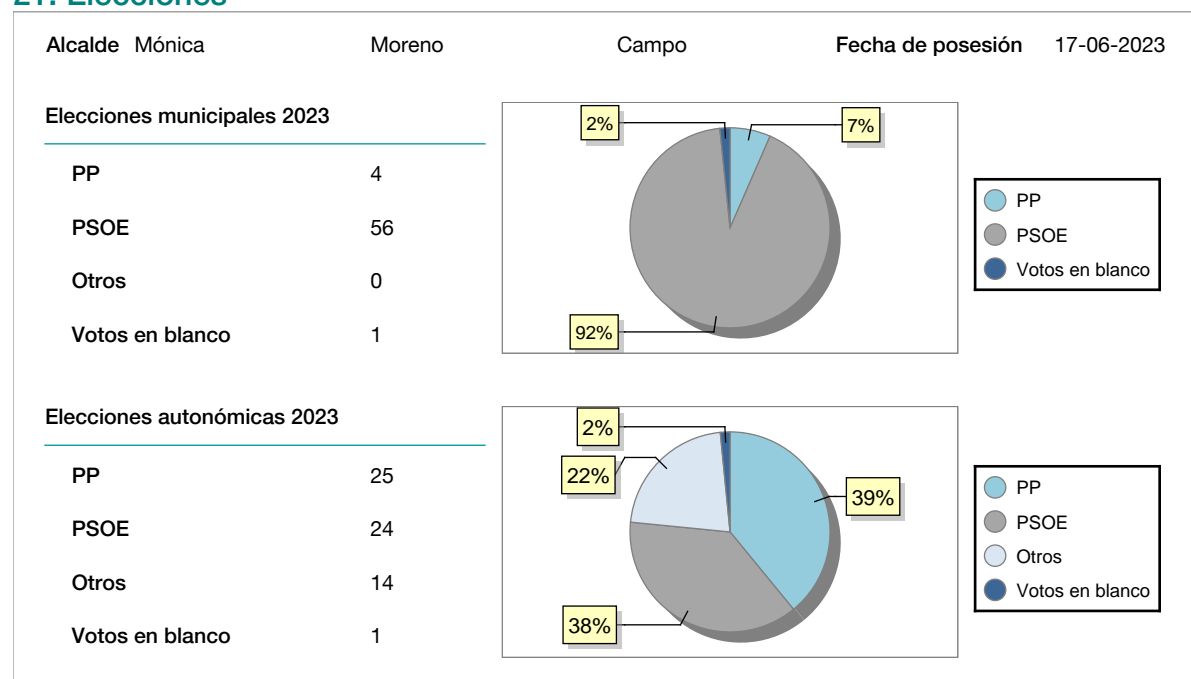
19. Educación - Curso 2024 / 2025 - Centros públicos

Educación Infantil 2º Ciclo, Primaria y Especial		ESO, Bachillerato y Ciclos Formativos	
Institución educativa		Institución educativa	
CRA	Sin centro rural agrupado	Centros	0
Colegios	0	Alumnado	
Alumnado		ESO	0
Alumnos	0	Bachillerato	0
		Ciclos Formativos	0
Alumnos			
SIN DATOS			

20. Educación - Curso 2024 / 2025 - Centros privados

Educación Infantil 2º Ciclo, Primaria y Especial		ESO, Bachillerato y Ciclos Formativos	
Institución educativa		Institución educativa	
Colegios	0	Centros	0
Alumnado		Alumnado	
Alumnos	0	ESO	0
		Bachillerato	0
		Ciclos Formativos	0
Alumnos			
SIN DATOS			

21. Elecciones



22. Renta Media

	2021	2022
Media de la renta por unidad de consumo		
Renta neta media por hogar	27.693	28.587